

## ИЗВЕЩЕНИЕ

о начале выполнения комплексных кадастровых работ

1. В период с «30» марта 2026 года по «30» сентября 2026 в отношении объектов недвижимости, расположенных на территории Холмского муниципального округа Сахалинской области в кадастровом квартале 65:08:0000026 (территория Холмского муниципального округа)

планируется выполнение комплексных кадастровых работ в соответствии с муниципальным контрактом от 20.03.2026 № 18-03-26, сторонами по которому являются:

Исполнитель работ	Заказчик работ
ИП Сагон Мун Хак  почтовый адрес: Сахалинская обл., г. Невельск, ул. Яна Фабрициуса, д. 53, кв. 81  адрес электронной почты: <a href="mailto:surveyor69@mail.ru">surveyor69@mail.ru</a>  номер контактного телефона: +7 (924) 287-83-45	Департамент по управлению муниципальным имуществом и землепользованию администрации Холмского муниципального округа Сахалинской области  почтовый адрес: Сахалинская обл., г. Холмск, ул. Пионерская, 14  адрес электронной почты: <a href="mailto:kholmsk.dumiz@sakhalin.gov.ru">kholmsk.dumiz@sakhalin.gov.ru</a>  номер контактного телефона: 8 (42433) 2-00-66

2. Комплексные кадастровые работы будут выполнять:

№ п/п	Фамилия, имя, отчество (при наличии) кадастрового инженера	Почтовый адрес и адрес электронной почты	Номер контактного телефона	Наименование саморегулируемой организации кадастровых инженеров, членом которой является кадастровый инженер	Уникальный реестровый номер в реестре саморегулируемых организаций кадастровых инженеров
1	2	3	4	5	6
1	ИП Сагон Мун Хак	<a href="mailto:surveyor69@mail.ru">surveyor69@mail.ru</a>	+7 (924) 287-83-45	СРО АКИ «Содружество»	1693

3. В течение тридцати рабочих дней со дня опубликования или поступления на электронную почту настоящего извещения правообладатели объектов недвижимости, расположенных в границах территории, указанной в пункте 1 настоящего извещения, вправе предоставить исполнителю комплексных кадастровых работ в письменной форме по почтовому адресу: Сахалинская обл., г. Невельск, ул. Яна Фабрициуса, д. 53, кв. 81 или адресу электронной почты: [surveyor69@mail.ru](mailto:surveyor69@mail.ru) сведения об адресе правообладателя и (или) об адресе электронной почты, по которым осуществляется связь с таким правообладателем, в том числе для последующего надлежащего уведомления по адресу электронной почты о завершении подготовки проекта карты-плана территории по результатам комплексных кадастровых работ и о проведении заседания согласительной комиссии по вопросу согласования местоположения границ земельных участков.

4. Заинтересованные лица и правообладатели объектов недвижимости, которые считаются ранее учтенными объектами недвижимости или сведения о которых могут быть внесены в Единый государственный реестр недвижимости как о ранее учтенных объектах недвижимости, в случае отсутствия в Едином государственном реестре недвижимости сведений о таких объектах недвижимости вправе предоставить исполнителю комплексных кадастровых работ по почтовому адресу: Сахалинская обл., г. Невельск, ул. Яна Фабрициуса, д. 53, кв. 81 или адресу электронной почты: [surveyor69@mail.ru](mailto:surveyor69@mail.ru) имеющиеся у них материалы и документы в отношении таких объектов недвижимости, а также заверенные в порядке, установленном частями 1 и 9 статьи 21 Федерального закона от 13 июля 2015 г. № 218-ФЗ «О государственной регистрации недвижимости», копии документов, устанавливающих или подтверждающих права на указанные объекты недвижимости, для внесения в Единый государственный реестр недвижимости сведений о таких объектах недвижимости.


5. Правообладатели объектов недвижимости, расположенных в границах территории, указанной в пункте 6 настоящего извещения, не вправе препятствовать выполнению комплексных кадастровых работ и обязаны обеспечить исполнителю комплексных кадастровых работ доступ к указанным объектам недвижимости в установленном графиком выполнения комплексных кадастровых работ время.

6. График выполнения комплексных кадастровых работ:

№ п/п	Территория выполнения комплексных кадастровых работ	Период выполнения комплексных кадастровых работ
1	65:08:0000026	с 30.03.2026 по 30.09.2026

7. Настоящее извещение направлено исполнителем комплексных кадастровых работ:

ИП Сагон Мун Хак



Сагон Мун Хак

(должность лица,  
направляющего настоящее  
извещение)

(инициалы и  
фамилия)

## ИЗВЕЩЕНИЕ

о начале выполнения комплексных кадастровых работ

1. В период с «27» марта 2026 года по «30» сентября 2026 в отношении объектов недвижимости, расположенных на территории Холмского муниципального округа Сахалинской области в кадастровом квартале 65:08:0000037 (территория Холмского муниципального округа, территория СНТ №4, СНТ Сахалинец и другие)

планируется выполнение комплексных кадастровых работ в соответствии с муниципальным контрактом от 16.03.2026 № 12-03-26, сторонами по которому являются:

Исполнитель работ	Заказчик работ
ИП Сагон Мун Хак  почтовый адрес: Сахалинская обл., г. Невельск, ул. Яна Фабрициуса, д. 53, кв. 81  адрес электронной почты: <a href="mailto:surveyor69@mail.ru">surveyor69@mail.ru</a>  номер контактного телефона: +7 (924) 287-83-45	Департамент по управлению муниципальным имуществом и землепользованию администрации Холмского муниципального округа Сахалинской области  почтовый адрес: Сахалинская обл., г. Холмск, ул. Пионерская, 14  адрес электронной почты: <a href="mailto:kholmsk.dumiz@sakhalin.gov.ru">kholmsk.dumiz@sakhalin.gov.ru</a>  номер контактного телефона: 8 (42433) 2-00-66

2. Комплексные кадастровые работы будут выполнять:

№ п/п	Фамилия, имя, отчество (при наличии) кадастрового инженера	Почтовый адрес и адрес электронной почты	Номер контактного телефона	Наименование саморегулируемой организации кадастровых инженеров, членом которой является кадастровый инженер	Уникальный реестровый номер в реестре саморегулируемых организаций кадастровых инженеров
1	2	3	4	5	6
1	ИП Сагон Мун Хак	<a href="mailto:surveyor69@mail.ru">surveyor69@mail.ru</a>	+7 (924) 287-83-45	СРО АКИ «Содружество»	1693

3. В течение тридцати рабочих дней со дня опубликования или поступления на электронную почту настоящего извещения правообладатели объектов недвижимости, расположенных в границах территории, указанной в пункте 1 настоящего извещения, вправе предоставить исполнителю комплексных кадастровых работ в письменной форме по почтовому адресу: Сахалинская обл., г. Невельск, ул. Яна Фабрициуса, д. 53, кв. 81 или адресу электронной почты: [surveyor69@mail.ru](mailto:surveyor69@mail.ru) сведения об адресе правообладателя и (или) об адресе электронной почты, по которым осуществляется связь с таким правообладателем, в том числе для последующего надлежащего уведомления по адресу электронной почты о завершении подготовки проекта карты-плана территории по результатам комплексных кадастровых работ и о проведении заседания согласительной комиссии по вопросу согласования местоположения границ земельных участков.

4. Заинтересованные лица и правообладатели объектов недвижимости, которые считаются ранее учтенными объектами недвижимости или сведения о которых могут быть внесены в Единый государственный реестр недвижимости как о ранее учтенных объектах недвижимости, в случае отсутствия в Едином государственном реестре недвижимости сведений о таких объектах недвижимости вправе предоставить исполнителю комплексных кадастровых работ по почтовому адресу: Сахалинская обл., г. Невельск, ул. Яна Фабрициуса, д. 53, кв. 81 или адресу электронной почты: [surveyor69@mail.ru](mailto:surveyor69@mail.ru) имеющиеся у них материалы и документы в отношении таких объектов недвижимости, а также заверенные в порядке, установленном частями 1 и 9 статьи 21 Федерального закона от 13 июля 2015 г. № 218-ФЗ «О государственной регистрации недвижимости», копии документов, устанавливающих или подтверждающих права на указанные объекты недвижимости, для внесения в Единый государственный реестр недвижимости сведений о таких объектах недвижимости.

5. Правообладатели объектов недвижимости, расположенных в границах территории, указанной в пункте 6 настоящего извещения, не вправе препятствовать выполнению комплексных кадастровых работ и обязаны обеспечить исполнителю комплексных кадастровых работ доступ к указанным объектам недвижимости в установленном графиком выполнения комплексных кадастровых работ время.

6. График выполнения комплексных кадастровых работ:

№ п/п	Территория выполнения комплексных кадастровых работ	Период выполнения комплексных кадастровых работ
1	65:08:0000037	с 27.03.2026 по 30.09.2026

7. Настоящее извещение направлено исполнителем комплексных кадастровых работ:


ИП Сагон Мун Хак

Сагон Мун Хак

(должность лица, направляющего настоящее извещение)

(место для усиленной электронной подписи)

(инициалы и фамилия)



## ИЗВЕЩЕНИЕ

о начале выполнения комплексных кадастровых работ

1. В период с «30» марта 2026 года по «30» сентября 2026 в отношении объектов недвижимости, расположенных на территории Холмского муниципального округа Сахалинской области в кадастровом квартале 65:08:0000048 (с. Бамбучек, территория Холмского муниципального округа)

планируется выполнение комплексных кадастровых работ в соответствии с муниципальным контрактом от 20.03.2026 № 17-03-26, сторонами по которому являются:

Исполнитель работ	Заказчик работ
ИП Сагон Мун Хак  почтовый адрес: Сахалинская обл., г. Невельск, ул. Яна Фабрициуса, д. 53, кв. 81  адрес электронной почты: <a href="mailto:surveyor69@mail.ru">surveyor69@mail.ru</a>  номер контактного телефона: +7 (924) 287-83-45	Департамент по управлению муниципальным имуществом и землепользованию администрации Холмского муниципального округа Сахалинской области  почтовый адрес: Сахалинская обл., г. Холмск, ул. Пионерская, 14  адрес электронной почты: <a href="mailto:kholmsk.dumiz@sakhalin.gov.ru">kholmsk.dumiz@sakhalin.gov.ru</a>  номер контактного телефона: 8 (42433) 2-00-66

2. Комплексные кадастровые работы будут выполнять:

№ п/п	Фамилия, имя, отчество (при наличии) кадастрового инженера	Почтовый адрес и адрес электронной почты	Номер контактного телефона	Наименование саморегулируемой организации кадастровых инженеров, членом которой является кадастровый инженер	Уникальный реестровый номер в реестре саморегулируемых организаций кадастровых инженеров
1	2	3	4	5	6
1	ИП Сагон Мун Хак	<a href="mailto:surveyor69@mail.ru">surveyor69@mail.ru</a>	+7 (924) 287-83-45	СРО А КИ «Содружество»	1693

3. В течение тридцати рабочих дней со дня опубликования или поступления на электронную почту настоящего извещения правообладатели объектов недвижимости, расположенных в границах территории, указанной в пункте 1 настоящего извещения, вправе предоставить исполнителю комплексных кадастровых работ в письменной форме по почтовому адресу: Сахалинская обл., г. Невельск, ул. Яна Фабрициуса, д. 53, кв. 81 или адресу электронной почты: [surveyor69@mail.ru](mailto:surveyor69@mail.ru) сведения об адресе правообладателя и (или) об адресе электронной почты, по которым осуществляется связь с таким правообладателем, в том числе для последующего надлежащего уведомления по адресу электронной почты о завершении подготовки проекта карты-плана территории по результатам комплексных кадастровых работ и о проведении заседания согласительной комиссии по вопросу согласования местоположения границ земельных участков.

4. Заинтересованные лица и правообладатели объектов недвижимости, которые считаются ранее учтенными объектами недвижимости или сведения о которых могут быть внесены в Единый государственный реестр недвижимости как о ранее учтенных объектах недвижимости, в случае отсутствия в Едином государственном реестре недвижимости сведений о таких объектах недвижимости вправе предоставить исполнителю комплексных кадастровых работ по почтовому адресу: Сахалинская обл., г. Невельск, ул. Яна Фабрициуса, д. 53, кв. 81 или адресу электронной почты: [surveyor69@mail.ru](mailto:surveyor69@mail.ru) имеющиеся у них материалы и документы в отношении таких объектов недвижимости, а также заверенные в порядке, установленном частями 1 и 9 статьи 21 Федерального закона от 13 июля 2015 г. № 218-ФЗ «О государственной регистрации недвижимости», копии документов, устанавливающих или подтверждающих права на указанные объекты недвижимости, для внесения в Единый государственный реестр недвижимости сведений о таких объектах недвижимости.

5. Правообладатели объектов недвижимости, расположенных в границах территории, указанной в пункте 6 настоящего извещения, не вправе препятствовать выполнению комплексных кадастровых работ и обязаны обеспечить исполнителю комплексных кадастровых работ доступ к указанным объектам недвижимости в установленном графиком выполнения комплексных кадастровых работ время.

6. График выполнения комплексных кадастровых работ:

№ п/п	Территория выполнения комплексных кадастровых работ	Период выполнения комплексных кадастровых работ
1	65:08:0000048	с 30.03.2026 по 30.09.2026

7. Настоящее извещение направлено исполнителю комплексных кадастровых работ:

ИП Сагон Мун Хак

Сагон Мун Хак

(должность лица, направляющего настоящее извещение)

(местная усиленная электронная подпись)

(инициалы и фамилия)



## ИЗВЕЩЕНИЕ

о начале выполнения комплексных кадастровых работ

1. В период с «30» марта 2026 года по «30» сентября 2026 в отношении объектов недвижимости, расположенных на территории Холмского муниципального округа Сахалинской области в кадастровом квартале 65:08:0000051 (с. Пожарское, территория Холмского муниципального округа)

планируется выполнение комплексных кадастровых работ в соответствии с муниципальным контрактом от 20.03.2026 № 16-03-26, сторонами по которому являются:

Исполнитель работ	Заказчик работ
ИП Сагон Мун Хак  почтовый адрес: Сахалинская обл., г. Невельск, ул. Яна Фабрициуса, д. 53, кв. 81  адрес электронной почты: <a href="mailto:surveyor69@mail.ru">surveyor69@mail.ru</a>  номер контактного телефона: +7 (924) 287-83-45	Департамент по управлению муниципальным имуществом и землепользованию администрации Холмского муниципального округа Сахалинской области  почтовый адрес: Сахалинская обл., г. Холмск, ул. Пионерская, 14  адрес электронной почты: <a href="mailto:kholmsk.dumiz@sakhalin.gov.ru">kholmsk.dumiz@sakhalin.gov.ru</a>  номер контактного телефона: 8 (42433) 2-00-66

2. Комплексные кадастровые работы будут выполнять:

№ п/п	Фамилия, имя, отчество (при наличии) кадастрового инженера	Почтовый адрес и адрес электронной почты	Номер контактного телефона	Наименование саморегулируемой организации кадастровых инженеров, членом которой является кадастровый инженер	Уникальный реестровый номер в реестре саморегулируемых организаций кадастровых инженеров
1	2	3	4	5	6
1	ИП Сагон Мун Хак	<a href="mailto:surveyor69@mail.ru">surveyor69@mail.ru</a>	+7 (924) 287-83-45	СРО АКИ «Содружество»	1693

3. В течение тридцати рабочих дней со дня опубликования или поступления на электронную почту настоящего извещения правообладатели объектов недвижимости, расположенных в границах территории, указанной в пункте 1 настоящего извещения, вправе предоставить исполнителю комплексных кадастровых работ в письменной форме по почтовому адресу: Сахалинская обл., г. Невельск, ул. Яна Фабрициуса, д. 53, кв. 81 или адресу электронной почты: [surveyor69@mail.ru](mailto:surveyor69@mail.ru) сведения об адресе правообладателя и (или) об адресе электронной почты, по которым осуществляется связь с таким правообладателем, в том числе для последующего надлежащего уведомления по адресу электронной почты о завершении подготовки проекта карты-плана территории по результатам комплексных кадастровых работ и о проведении заседания согласительной комиссии по вопросу согласования местоположения границ земельных участков.

4. Заинтересованные лица и правообладатели объектов недвижимости, которые считаются ранее учтенными объектами недвижимости или сведения о которых могут быть внесены в Единый государственный реестр недвижимости как о ранее учтенных объектах недвижимости, в случае отсутствия в Едином государственном реестре недвижимости сведений о таких объектах недвижимости вправе предоставить исполнителю комплексных кадастровых работ по почтовому адресу: Сахалинская обл., г. Невельск, ул. Яна Фабрициуса, д. 53, кв. 81 или адресу электронной почты: [surveyor69@mail.ru](mailto:surveyor69@mail.ru) имеющиеся у них материалы и документы в отношении таких объектов недвижимости, а также заверенные в порядке, установленном частями 1 и 9 статьи 21 Федерального закона от 13 июля 2015 г. № 218-ФЗ «О государственной регистрации недвижимости», копии документов, устанавливающих или подтверждающих права на указанные объекты недвижимости, для внесения в Единый государственный реестр недвижимости сведений о таких объектах недвижимости.

5. Правообладатели объектов недвижимости, расположенных в границах территории, указанной в пункте 6 настоящего извещения, не вправе препятствовать выполнению комплексных кадастровых работ и обязаны обеспечить исполнителю комплексных кадастровых работ доступ к указанным объектам недвижимости в установленное графиком выполнения комплексных кадастровых работ время.

6. График выполнения комплексных кадастровых работ:

№ п/п	Территория выполнения комплексных кадастровых работ	Период выполнения комплексных кадастровых работ
1	65:08:0000051	с 30.03.2026 по 30.09.2026

7. Настоящее извещение направлено исполнителю комплексных кадастровых работ:

ИП Сагон Мун Хак		Сагон Мун Хак
(должность лица, направляющего настоящее извещение)		(инициалы и фамилия)

КВАДАСТРОВЫЙ ИНЖЕНЕР  
 СНИПС № 077-508-255-08  
 Квалификационный  
 65-11-43  
 \* (место для условной  
 квалификации в электронной  
 подписи) \*

## ИЗВЕЩЕНИЕ

о начале выполнения комплексных кадастровых работ

1. В период с «30» марта 2026 года по «30» сентября 2026 в отношении объектов недвижимости, расположенных на территории Холмского муниципального округа Сахалинской области в кадастровом квартале 65:09:0000021 (г. Холмск, ул. Советская)

планируется выполнение комплексных кадастровых работ в соответствии с муниципальным контрактом от 19.03.2026 № 15-03-26, сторонами по которому являются:

Исполнитель работ	Заказчик работ
ИП Сагон Мун Хак  почтовый адрес: Сахалинская обл., г. Невельск, ул. Яна Фабрициуса, д. 53, кв. 81  адрес электронной почты: <a href="mailto:surveyor69@mail.ru">surveyor69@mail.ru</a>  номер контактного телефона: +7 (924) 287-83-45	Департамент по управлению муниципальным имуществом и землепользованию администрации Холмского муниципального округа Сахалинской области  почтовый адрес: Сахалинская обл., г. Холмск, ул. Пионерская, 14  адрес электронной почты: <a href="mailto:kholmsk.dumiz@sakhalin.gov.ru">kholmsk.dumiz@sakhalin.gov.ru</a>  номер контактного телефона: 8 (42433) 2-00-66

2. Комплексные кадастровые работы будут выполнять:

№ п/п	Фамилия, имя, отчество (при наличии) кадастрового инженера	Почтовый адрес и адрес электронной почты	Номер контактного телефона	Наименование саморегулируемой организации кадастровых инженеров, членом которой является кадастровый инженер	Уникальный реестровый номер в реестре саморегулируемых организаций кадастровых инженеров
1	2	3	4	5	6
1	ИП Сагон Мун Хак	<a href="mailto:surveyor69@mail.ru">surveyor69@mail.ru</a>	+7 (924) 287-83-45	СРО АКИ «Содружество»	1693

3. В течение тридцати рабочих дней со дня опубликования или поступления на электронную почту настоящего извещения правообладатели объектов недвижимости, расположенных в границах территории, указанной в пункте 1 настоящего извещения, вправе предоставить исполнителю комплексных кадастровых работ в письменной форме по почтовому адресу: Сахалинская обл., г. Невельск, ул. Яна Фабрициуса, д. 53, кв. 81 или адресу электронной почты: [surveyor69@mail.ru](mailto:surveyor69@mail.ru) сведения об адресе правообладателя и (или) об адресе электронной почты, по которым осуществляется связь с таким правообладателем, в том числе для последующего надлежащего уведомления по адресу электронной почты о завершении подготовки проекта карты-плана территории по результатам комплексных кадастровых работ и о проведении заседания согласительной комиссии по вопросу согласования местоположения границ земельных участков.

4. Заинтересованные лица и правообладатели объектов недвижимости, которые считаются


ранее учтенными объектами недвижимости или сведения о которых могут быть внесены в Единый государственный реестр недвижимости как о ранее учтенных объектах недвижимости, в случае отсутствия в Едином государственном реестре недвижимости сведений о таких объектах недвижимости вправе предоставить исполнителю комплексных кадастровых работ по почтовому адресу: Сахалинская обл., г. Невельск, ул. Яна Фабрициуса, д. 53, кв. 81 или адресу электронной почты: [surveyor69@mail.ru](mailto:surveyor69@mail.ru) имеющиеся у них материалы и документы в отношении таких объектов недвижимости, а также заверенные в порядке, установленном частями 1 и 9 статьи 21 Федерального закона от 13 июля 2015 г. № 218-ФЗ «О государственной регистрации недвижимости», копии документов, устанавливающих или подтверждающих права на указанные объекты недвижимости, для внесения в Единый государственный реестр недвижимости сведений о таких объектах недвижимости.

5. Правообладатели объектов недвижимости, расположенных в границах территории, указанной в пункте 6 настоящего извещения, не вправе препятствовать выполнению комплексных кадастровых работ и обязаны обеспечить исполнителю комплексных кадастровых работ доступ к указанным объектам недвижимости в установленном графиком выполнения комплексных кадастровых работ время.

6. График выполнения комплексных кадастровых работ:

№ п/п	Территория выполнения комплексных кадастровых работ	Период выполнения комплексных кадастровых работ
1	65:09:0000021	с 30.03.2026 по 30.09.2026

7. Настоящее извещение направлено исполнителем комплексных кадастровых работ:

ИП Сагон Мун Хак		Сагон Мун Хак
(должность лица, направляющего настоящее извещение)	* Место для усиленной электронной подписи/ подпись)	(инициалы и фамилия)